



0 25 50 m




Projet sur AEP Sapet

 emprise_projet_total


 Tracé projet

Limite foncière

 Parcelles_emprise totale

Zonage environnement

 Occupation du sol

 foret et haies

 piste

 prairie

 talus-eboulis

A0124

A0142

A0145

A0151

A0148

A0149

A0309

A0328

A0329

A0351

